











Base cartografica CTR Regione Lombardia - fogli B5d1 e B5d2 - scala 1: 10.000

Legenda

-  Confine comunale
-  Corso d'acqua perenne
-  Corso d'acqua temporaneo
-  Corso d'acqua intubato
-  Corso d'acqua incanalato
-  Bacno idrografico
- A-H**
Codice bacno idrografico
- a1**
Codice corso d'acqua
- i**
sottobacini all'interno del territorio comunale, privi di corsi d'acqua
-  Bacno maggiore sotteso al ponte sud
-  Bacno maggiore sotteso al ponte nord

Committente: COMUNE DI VIGANO' (LC)

Individuazione del reticolo idrografico minore e proposta di regolamento di polizia idraulica

Oggetto: carta d'individuazione del reticolo minore e dei bacini idrografici

Scala: 1: 10.000

TAVOLA R1

Redatto	Verificato	Approvato
AV	MIR	MIR

